



— Dijkvakken
 — Scheidinglijnen
Beheerstroken
 ▨ Bem / Beheerstrook

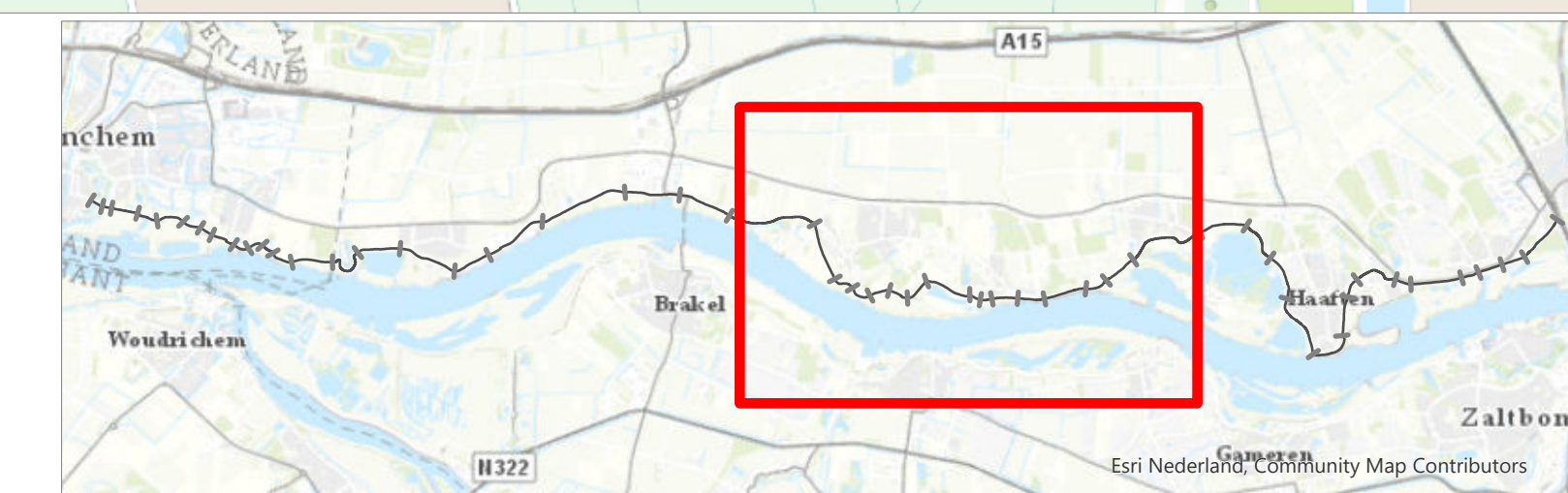


Titel
 Kaartbijlage 37 - Ontwerpdijk beheerstroken
 Kaartblad Datum Schaal
 1/4 07/10/2020 1:5,000





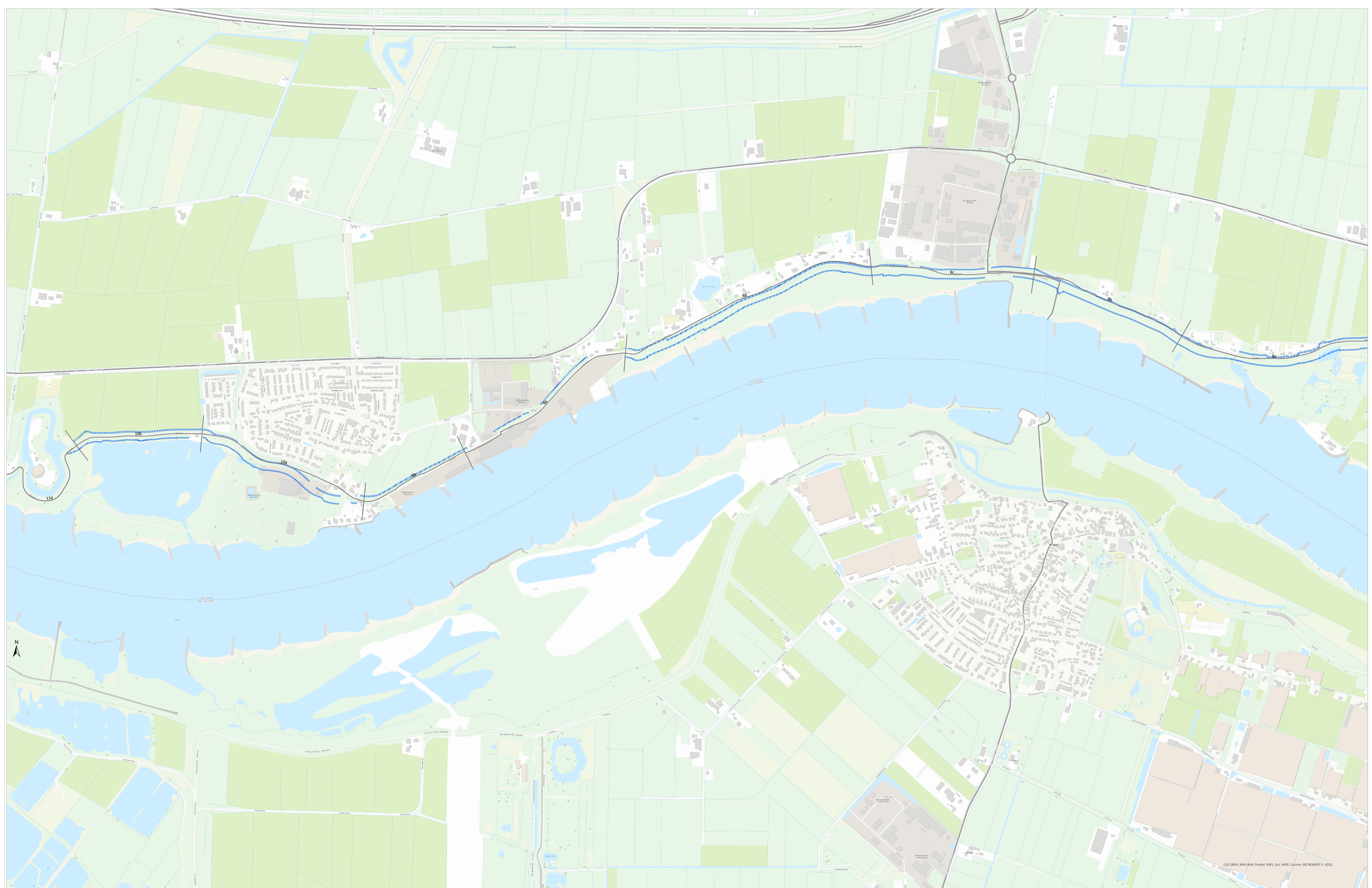
— Dijkvakken
 - - - Scheidinglijnen
 - - - Beheerstroken
 ▨ Berm / Beheerstrook



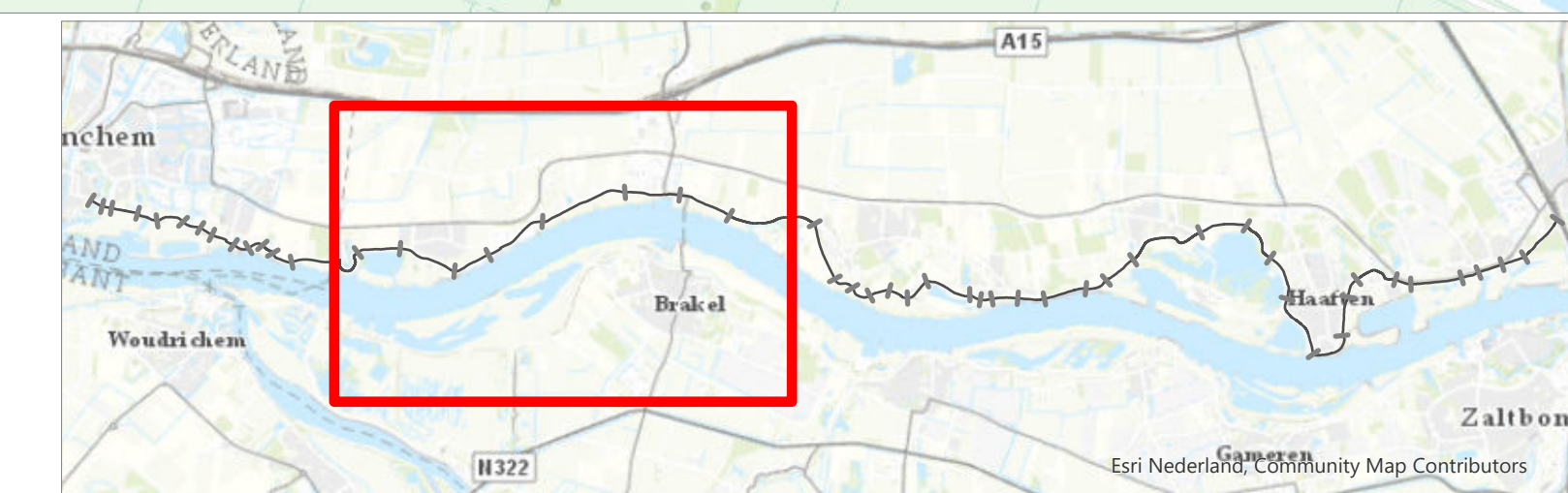
Titel
 Kaartblad 37 - Ontwerpdijk beheerstroken
 Kaartblad 2/4 Datum 07/10/2020 Schaal 1:5,000



LSV GBZ, MIN I&M, ProRail, RWS, Eel, HERE, Garmix, INCREMENT P, USGS



— Dijkvakken
 — Scheidinglijnen
Beheerstroken
 ▨ Bem / Beheerstrook






Titel
 Kaartblad 37 - Ontwerprijke beheerstroken
 Kaartblad 3/4 Datum 07/10/2020 Schaal 1:5,000



LSV GBZK, MIN I&M, ProRail, RWS, Evi, HERE, Garmin, INCREMENT P, USGS



-  Dijkvakken
-  Scheidsingslijnen
- Beheerstroken**
-  Bem / Beheerstrook



T161
 Kaartblad 37 - Ontwerpdijk beheerstroken
 Datum 07/10/2020
 Schaal 1:5,000



LSV GBZ, MIN I&M, ProRail, RWS, Eel, HERE, Garmin, INCREMENT P, USGS